

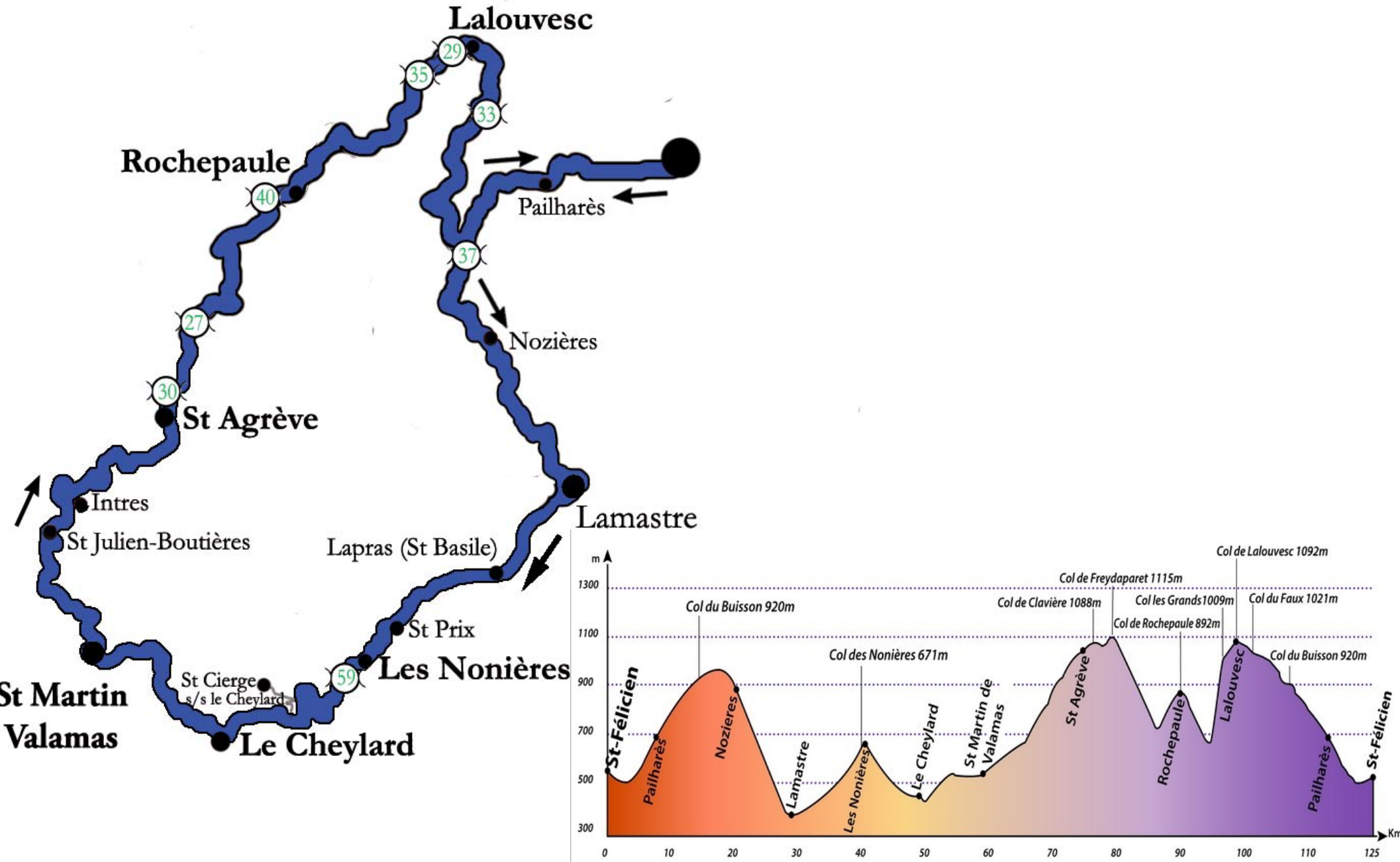
ARDECHOISE 2017

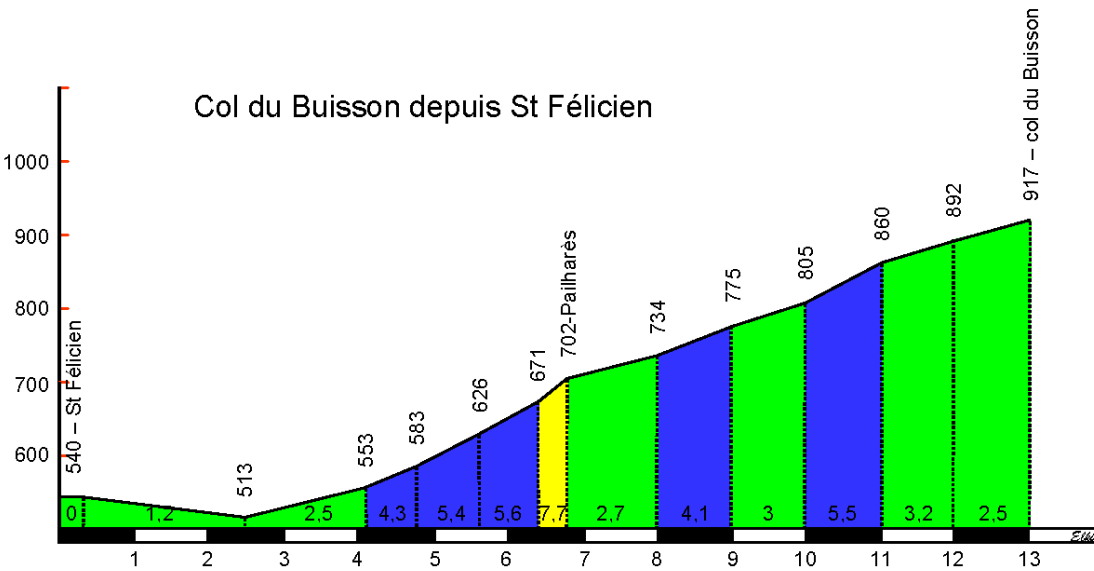


Saint-Félicien

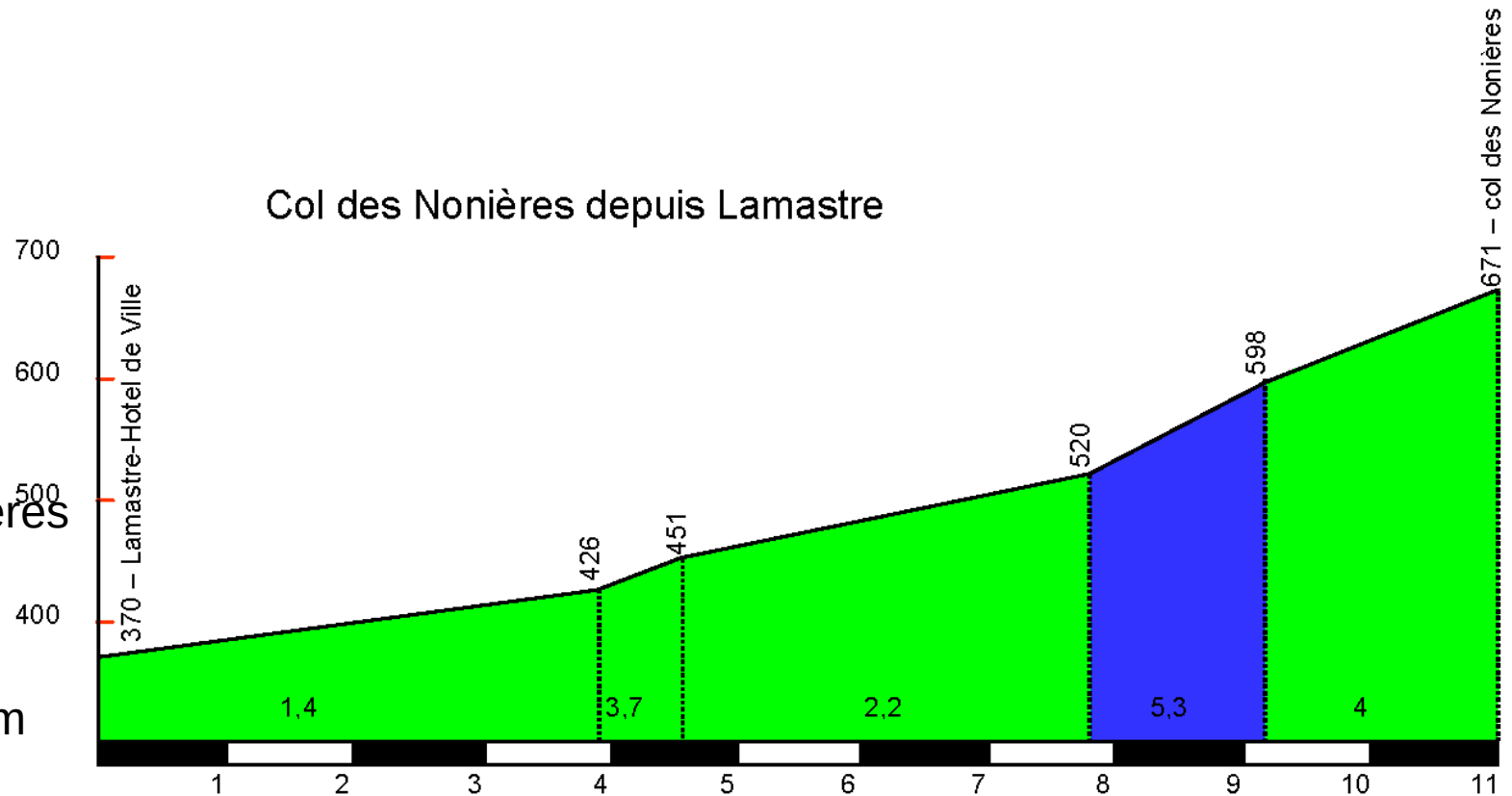


Circuit des Boutières (125 km)





Nom : Col du Buisson
 Altitude : 917 m
 Départ : Saint Félicien
 Longueur : 13.00 km
 Dénivellation : 377 m
 % Moyen : 2.9%
 % Maximal : 7.7%

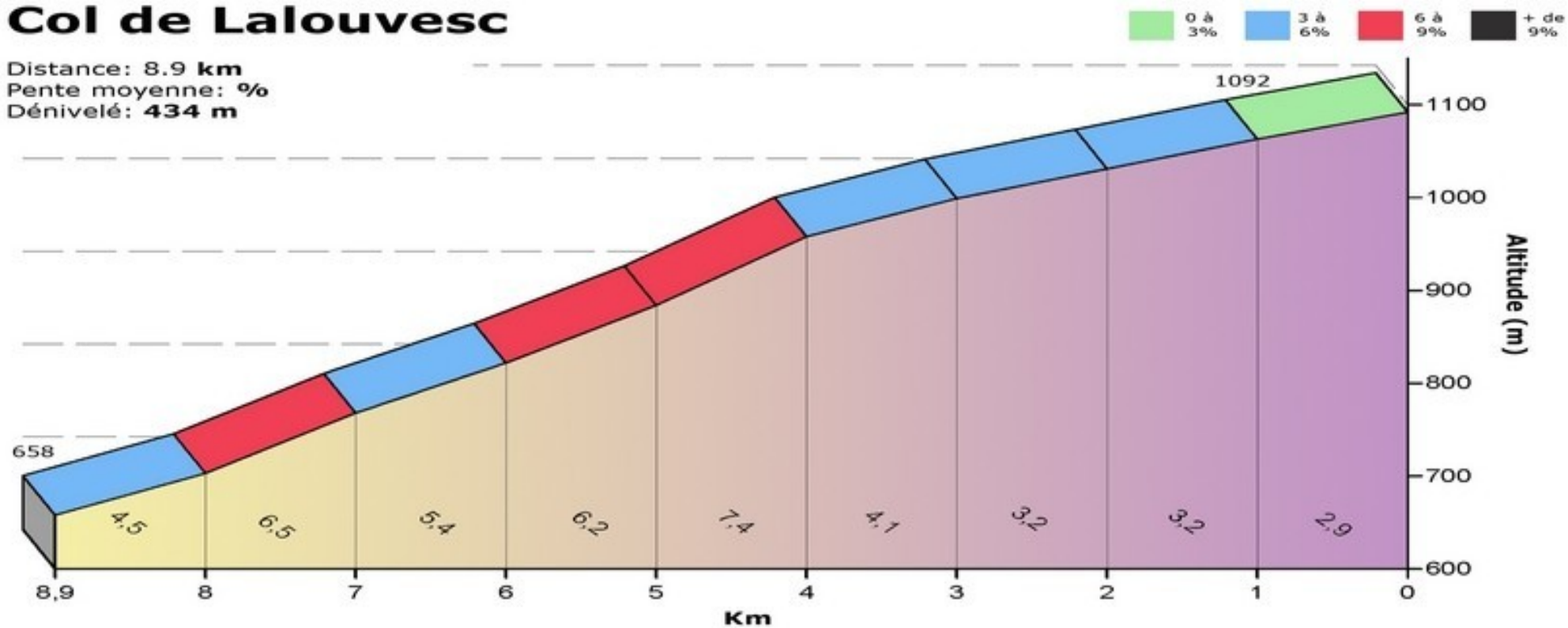


Nom : Col des Nonières
 Altitude : 670 m
 Départ : Lamastre
 Longueur : 11.00 km
 Dénivellation : 301 m
 % Moyen : 2.74%
 % Maximal : 7.0%

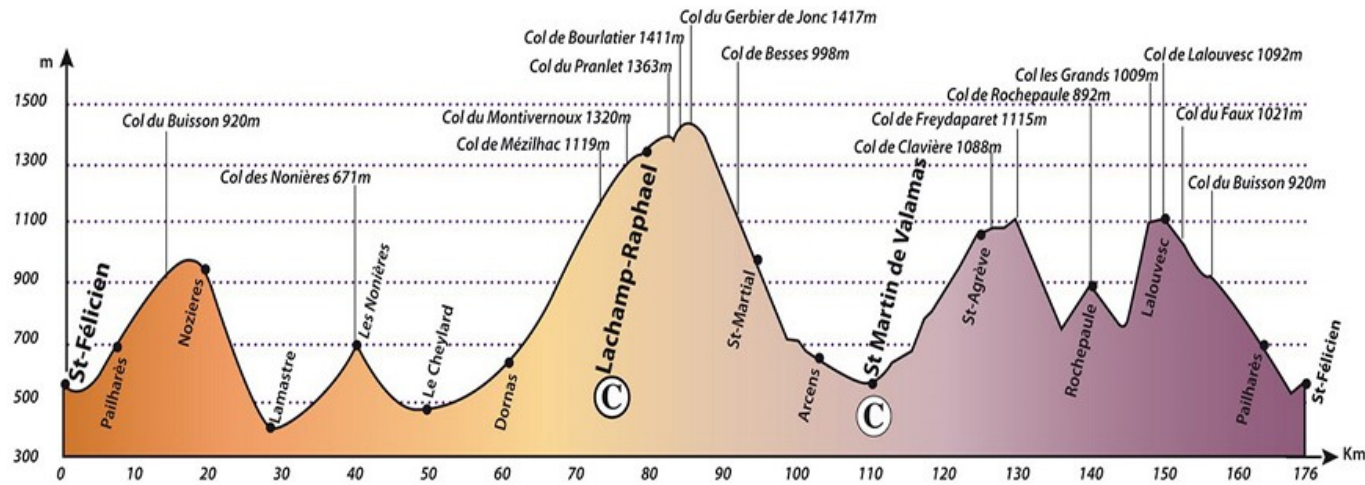
cols	altitude	longueur	dénivelé	dénivelé max	dénivelé moy
Clavière	1088	10,8	398	5	3,7
Freydaparet	1115	1,7	45	3	2,6
Rochepaule	892	3,7	177	6	4,8

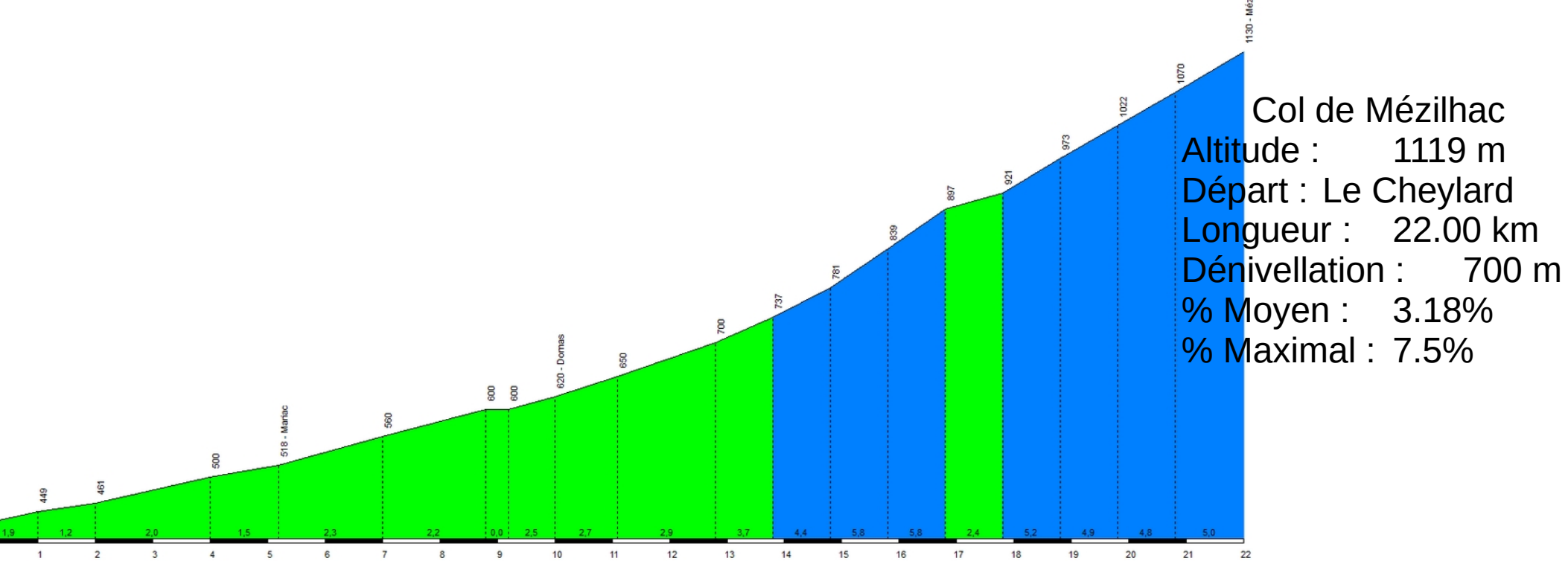
Col de Lalouvesc

Distance: 8.9 km
Pente moyenne: %
Dénivelé: 434 m




La Volcanique (176 km)



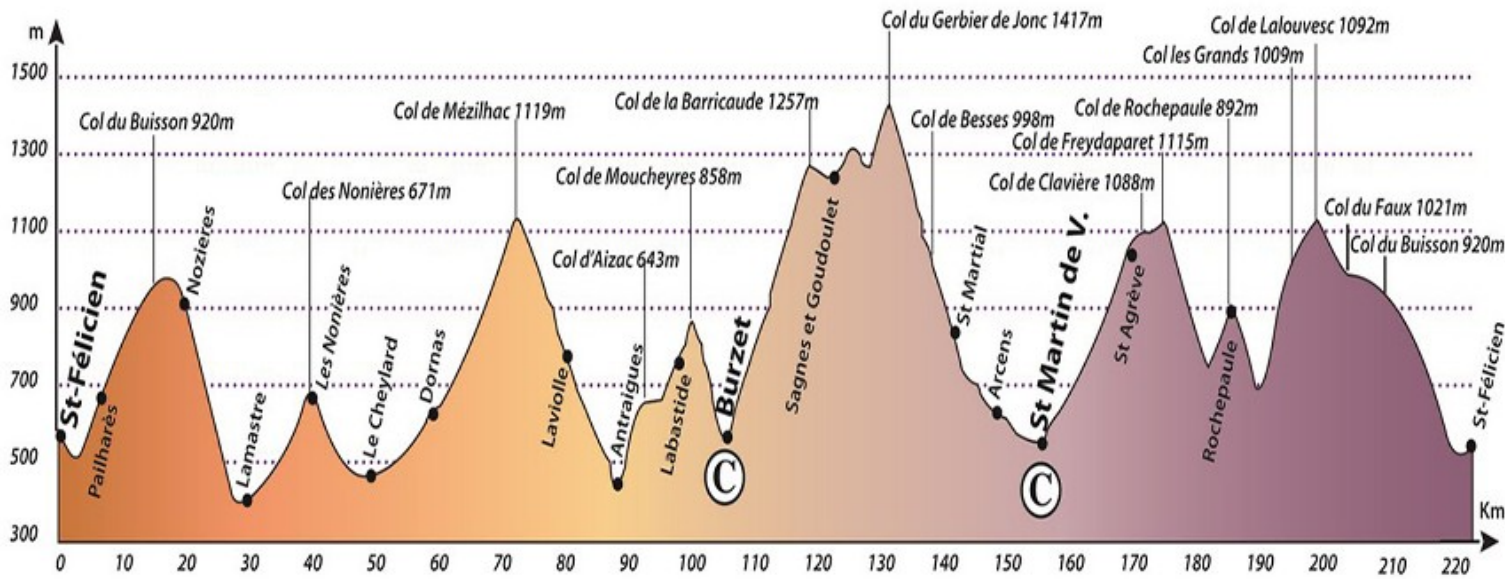
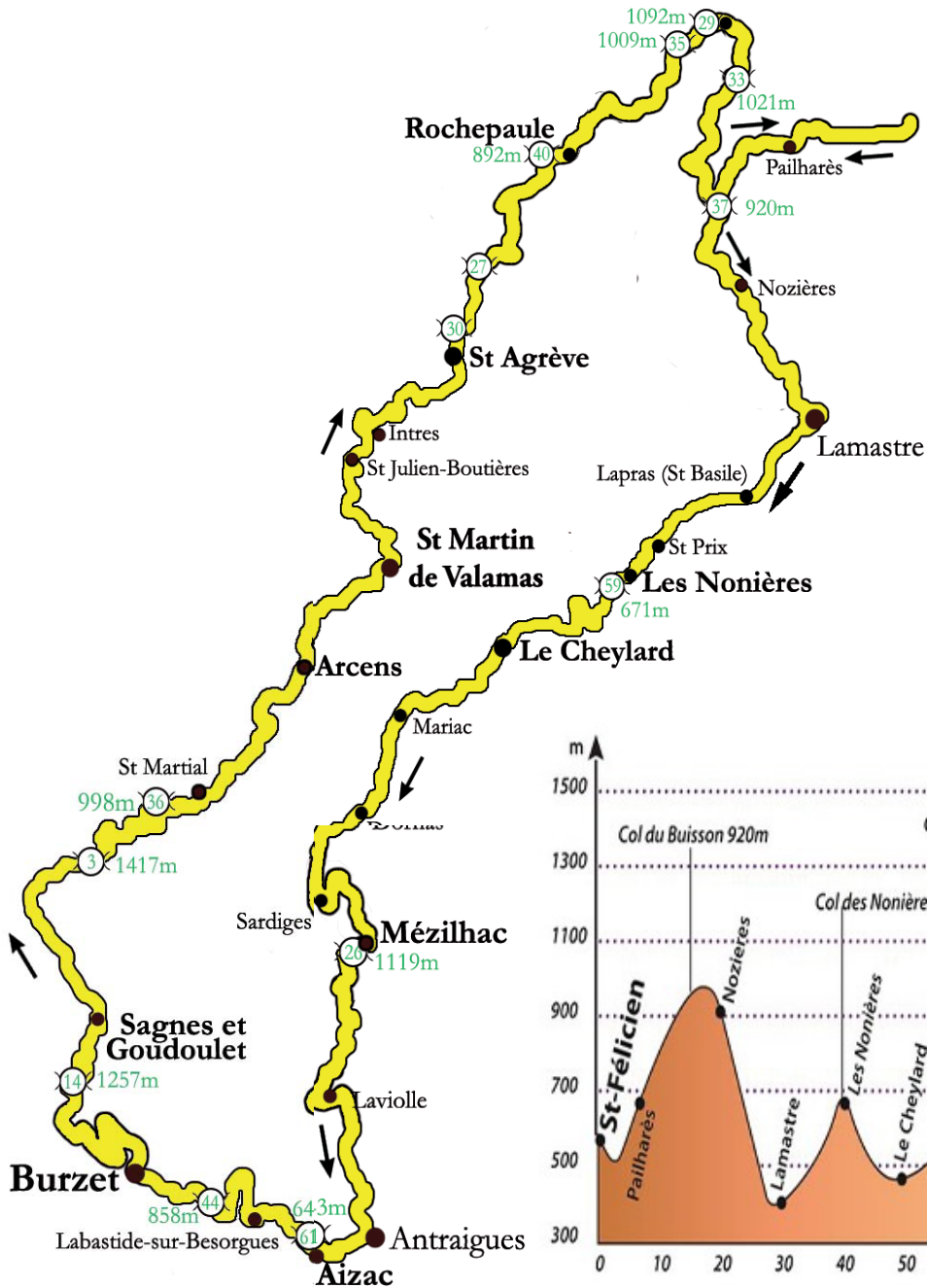


Nom : Col du Pranlet
 Altitude : 1363 m
 Départ : Col de Mézilhac
 Longueur : 8.10 km
 Dénivellation : 244 m
 % Moyen : 3.01%
 % Maximal : 6.5%



cols	altitude	longueur	dénivelé	dénivelé max	dénivelé moy
Gerbier des joncs	1417	2,6	172	8	6,6

L'Ardéchoise (220 km)



cols	altitude	longueur	dénivelation	deniv max	deniv moy
Aizac	643	3,4	220	9	6,5
Moucheyses	858	4,7	198	6	4,2
Baricaude	1257	13,2	716	10	5,4

Col de Lalouvesc

Distance: 8.9 km
 Pente moyenne: %
 Dénivelé: 434 m

